

Ex. ^{mo} Senhor
Presidente da
Camara Municipal de Caminha
Praça Conselheiro Silva Torres
4910-122 CAMINHA

SUA REFERÊNCIA
13/DFA-GCEA

SUA COMUNICAÇÃO DE
28-nov-2016


NOSSA REFERÊNCIA
67209/2016/DGAPPF/DDFVAP

ASSUNTO CANDIDATURA POSEUR - EIXO PRIORITÁRIO 2
Instalação de RDFCI, em terreno não privado – 3º Aviso
Aviso POSEUR 10-2016-67; envio de parecer

Em resposta ao solicitado por V. Ex^a, junto se anexa o parecer emitido por este ICNF, I.P. relativo à vossa candidatura ao Programa Operacional Sustentabilidade e Eficiência no Uso de Recursos (PO SEUR), Eixo Prioritário 2, para “Instalação de Redes de Defesa da Floresta Contra Incêndios, em terreno não privado”, de acordo com o ponto 10.3.8 do Aviso POSEUR-10-2016-67.

Com os melhores cumprimentos,

O Vogal do Conselho Diretivo,



Rui Pombo

Anexo: o citado

Parecer



Programa Operacional Sustentabilidade e Eficiência no Uso de Recursos (PO SEUR)

Instalação de Redes de Defesa da Floresta Contra Incêndios, em terreno não privado - 3º Aviso

(Parecer emitido no âmbito do n.º 4 do artigo 84º do RE SEUR e do ponto 10.3.8 do Aviso POSEUR-10-2016-67)
(Aviso – Convite para Apresentação de Candidaturas)

Designação do projeto:

“Execução da Rede de Defesa da Floresta Contra Incêndios do Concelho de Caminha”

1. Identificação do beneficiário e localização do investimento:

Beneficiário	Município de Caminha
Localização do Investimento	
Local	Vários
Freguesia	União das freguesias de Gondar e Orbacém, Vilar de Mouros, União das freguesias de Arga (Baixo, Cima e São João), Argela, Dem, Vila Praia de Âncora, União das freguesias de Venade e Azevedo, União das freguesias de Moledo e Cristelo, Âncora, Riba de Âncora, Lanhelas
Concelho	Caminha
Distrito	Viana do Castelo

2. Tipologia das operações propostas:

Tipologia de operações	Dimensão por tipo de operação			
		Manual	Mecânica	Fogo Controlado
Abertura de rede primária de faixas de gestão de combustível (RPFGC)	Km			
	Ha	89,49		
Abertura de rede secundária de faixas de gestão de combustível associadas a troços de rede viária florestal fundamental de acesso à RPFGC (RSFGC)	Km			
	Ha	226,45		
Abertura de mosaicos de parcelas de gestão de combustíveis (MPGC)	Ha			
Construção de rede viária florestal de acesso a pontos de água de 1.ª ordem (RVF)	Km			

3. Demonstração da conformidade e adequação às orientações e prioridades:

Instrumentos de planeamento (as operações constam das redes de defesa da floresta inscritas na cartografia específica do planeamento de defesa da floresta contra incêndios) e documentos de referência:	
Plano Nacional de Defesa da Floresta Contra Incêndios - PNDFCI	Não refere
Plano Distrital de Defesa da Floresta Contra Incêndios - PDDFCI	Não refere
Plano Municipal de Defesa da Floresta Contra Incêndios - PMDFCI	Sim
Regime Florestal (Matas Nacionais e Perímetros Florestais)	Perímetro Florestal das Serras de Vieira e Monte Crasto Perímetro Florestal da Serra de Arga
Rede Nacional de Áreas Protegidas e Rede Natura 2000	SIC Serra d'Arga


Operações integradas em regime Florestal:

Área de intervenção	Regime Florestal - Modalidade de Administração			Sem Regime Florestal
	Cogestão com o ICNF	Exclusividade pelos compartes	Transitória pelo ICNF	
Unidade de Baldio de Gondar		X		
Unidade de Baldio de Orbacém	X			
Unidade de Baldio de Arga de Baixo	X			
Unidade de Baldio de Arga de Cima	X			
Unidade de Baldio de Arga de S. João	X			
Unidade de Baldio de Argela	X			
Unidade de Baldio de Dem		X		
Unidade de Baldio de Venade	X			
Unidade de Baldio de Azevedo		X		
Unidade de Baldio de Riba de Âncora		X		
Unidade de Baldio de Lanhelas		X		

4. Avaliação da componente técnica:
a. Adequação das ações previstas na ação candidata

Intervenção	Parecer	Observação dos critérios para a gestão de combustíveis
RPFGC	Favorável	As faixas da RPFGC apresentadas em candidatura <u>estão em conformidade</u> com o PDDFCI de Viana do Castelo, cuja rede primária foi ajustada em sede de CDDF em 31 de maio de 2016.
RSFGC	Favorável	As faixas da RSFGC apresentadas em candidatura <u>estão em conformidade</u> com o PMDFCI de Caminha, 2ª geração, aprovado em 23 de agosto de 2016.
MPGC	-----	-----

b. Observação das especificações da rede viária de acesso aos pontos de água de 1.ª ordem

Parecer	Análise	Observação dos requisitos associados à RVF
-----	-----	-----

c. Requisitos / condicionantes a observar na execução do projeto, caso existam

(Nota: Este parecer não dispensa a necessidade de obter a respetiva autorização do ICNF, I.P., no caso de serem necessários cortes de sobreiros, azinheiras e azevinho).

5. Demonstração que a operação prevê soluções que asseguram a continuidade da manutenção das faixas de gestão de combustível durante cinco anos:

Os documentos recebidos não permitem comprovar que as operações têm soluções de continuidade.

6. **Demonstração que a operação assegura a continuidade e coerência territorial das faixas de gestão de combustível à escala supramunicipal e regional, de modo a garantir a interligação e funcionalidade global das redes de defesa da floresta, e demonstração da autonomia e sustentabilidade funcional dos troços da rede cuja instalação/execução é proposta:**

A operação e ação previstas estão em conformidade com a política nacional de defesa da floresta contra incêndios, com o planeamento distrital que concretiza as orientações nacionais e com o plano municipal observando os critérios e especificações técnicas exigidas na regulamentação aplicável e manuais ou orientações definidas pelo ICNF.

7. Parecer Final

A candidatura apresentada pelo Município de Caminha propõe a abertura de 89,49 ha de faixas de RPFGC e a abertura de 226,45 ha de faixas da RSFGC.

Após análise, verifica-se que:

- As faixas da RPFGC apresentadas em candidatura estão em conformidade com o PDDFCI de Viana do Castelo, cuja rede primária foi ajustada em sede de CDDF em 31 de maio de 2016.
- As faixas da RSFGC apresentadas em candidatura estão em conformidade com o PMDFCI de Caminha, de 2ª geração, aprovado em 23 de agosto de 2016.

Do exposto, o ICNF, I.P. emite:

- **Parecer favorável** para todas as ações propostas.


Nota final:

Sugere-se a validação da titularidade de terrenos não privados, conforme o aviso de abertura.

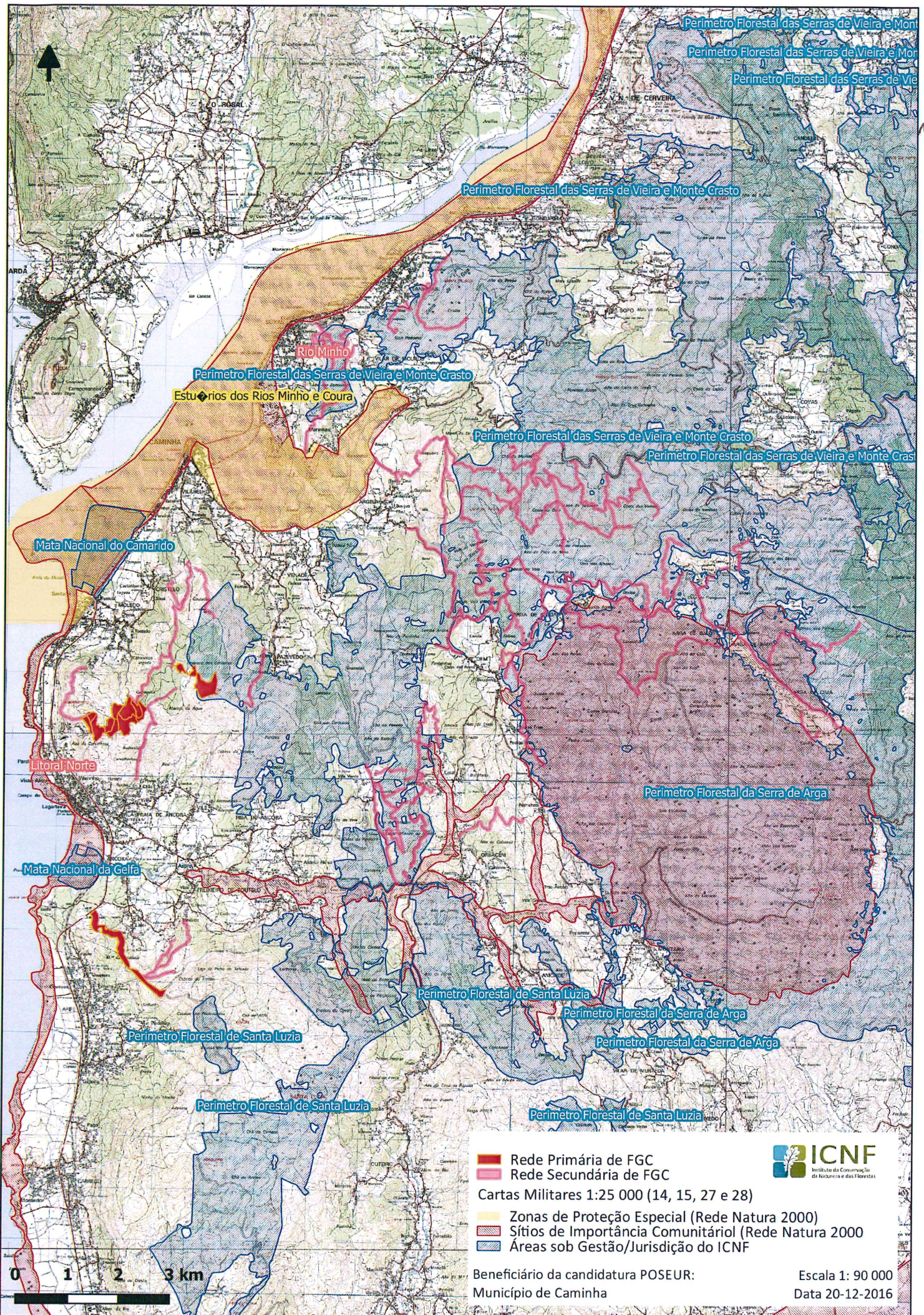
Anexo: Cartografia rubricada com as intervenções em proposta.

Data: 21-dezembro-2016

O Vogal do Conselho Diretivo,



Rui Pombo



- Rede Primária de FGC
- Rede Secundária de FGC

Cartas Militares 1:25 000 (14, 15, 27 e 28)

- Zonas de Proteção Especial (Rede Natura 2000)
- Sítios de Importância Comunitária (Rede Natura 2000)
- Áreas sob Gestão/Jurisdição do ICNF



Beneficiário da candidatura POSEUR:
Município de Caminha

Escala 1: 90 000
Data 20-12-2016