



Assembleia Municipal de Caminha

MINUTA

Alínea m) – Implementação de Sinalética na União de Freguesias de Venade e Azevedo

A Assembleia Municipal apreciou e discutiu uma proposta da Câmara Municipal, aprovada na reunião ordinária de dezanove de outubro de dois mil e vinte e dois, relativa à “**Implementação de Sinalética na União de Freguesias de Venade e Azevedo**”, conforme documento anexo que aqui se dá por inteiramente reproduzido e dela faz parte integrante.

Assim e porque nos termos da alínea g), do n.º1, do art.º25, da Lei n.º75/2013, de 12 de setembro, compete à Assembleia Municipal aprovar as posturas com eficácia externa do município, **propõe-se** que este órgão deliberativo autorize aprovar, a “Implementação de Sinalética na União de Freguesias de Venade e Azevedo” com a implementação da seguinte sinalética:

Rua do Corucho:

- Sinal H4 (Via pública sem saída), no sentido sul-norte, colocado do lado direito do sentido de trânsito, imediatamente a seguir ao entroncamento da rua do Pombal;

Travessa da Almagreira:

- Sinal H4 (Via pública sem saída), no sentido norte-sul, colocado do lado direito do sentido de trânsito, junto ao entroncamento com a rua da Almagreira;

Rua do Rosmaninho:

- Sinal C13 (Proibição de exceder a velocidade máxima de 30km/h), no sentido sul-norte, colocado no lado direito do sentido de trânsito, imediatamente a seguir ao entroncamento com a rua João Batista Barbosa;
- Sinal C20b (fim de limitação de velocidade), no sentido sul-norte, colocado no lado direito do sentido de trânsito, imediatamente antes do entroncamento com a rua do Cruzeiro;
- Sinal C13 (Proibição de exceder a velocidade máxima de 30km/h), no sentido norte-sul, colocado no lado direito do sentido de trânsito, imediatamente a seguir ao entroncamento da rua do Cruzeiro;



Assembleia Municipal de Caminha

- Sinal C20b (fim de limitação de velocidade), no sentido norte-sul, colocado no lado direito do sentido de trânsito, imediatamente antes do entroncamento com a rua João Batista Barbosa;

- Sinal C6 - Trânsito proibido a veículos de peso total superior a 3,50 toneladas, no sentido sul-norte, colocado no lado direito do sentido de trânsito, imediatamente a seguir ao entroncamento com a rua João Batista Barbosa;

- Sinal C6 - Trânsito proibido a veículos de peso total superior a 3,50 toneladas, no sentido norte-sul, colocado no lado direito do sentido de trânsito, imediatamente a seguir ao entroncamento da rua do Cruzeiro;

Rua do Cruzeiro:

- Sinal B2 (Paragem obrigatória em cruzamentos ou entroncamentos), no sentido nascente-poente, colocado do lado direito do sentido de trânsito, imediatamente antes do entroncamento com a rua do Rosmaninho;

Travessa do Loução:

- Sinal C6 - Trânsito proibido a veículos de peso total superior a 3,50 toneladas, no sentido norte-sul, colocado do lado direito do sentido de trânsito, junto ao entroncamento com a rua avenida Barão de São Roque;

Avenida Dr. Lúcio Jesus Mourão Poço:

- Sinal B2 (Paragem obrigatória em cruzamentos ou entroncamentos), no sentido poente-nascente, colocado do lado direito do sentido de trânsito, junto ao entroncamento com a rua do Socorro;

- Sinal B2 (Paragem obrigatória em cruzamentos ou entroncamentos), no sentido nascente-poente, colocado do lado direito do sentido de trânsito, junto ao entroncamento com a rua de Ribas;

Caminho da Tomada:

- Sinal H4 (Via pública sem saída), no sentido poente-nascente, colocado do lado direito do sentido de trânsito, junto ao entroncamento com a rua da Tomada;

Caminho do Mourão:

- Sinal H4 (Via pública sem saída), no sentido nascente-poente, colocado do lado direito do sentido de trânsito, junto ao entroncamento com a Estada Municipal EM527.




Assembleia Municipal de Caminha

Esta proposta foi aprovada pela Assembleia Municipal com 34 votos a favor, 0 votos contra e 0 abstenções.

A deliberação, ora tomada, foi aprovada em minuta, depois de lida em voz alta na presença simultânea de todos, com 34 votos a favor, 0 votos contra e 0 abstenções.

Assembleia Municipal de Caminha, 16 de dezembro de 2022

A Segunda Secretária



O Primeiro Secretário

O Presidente da Mesa da Assembleia





MUNICÍPIO DE CAMINHA

CÓPIA DA ATA DA REUNIÃO ORDINÁRIA DA CÂMARA MUNICIPAL DE CAMINHA REALIZADA NO DIA 19 DE OUTUBRO DE 2022.-----

-----PARTE RESPETIVA-----

PROPOSTA N.º 10 – APROVAR SUBMETER À ASSEMBLEIA MUNICIPAL A IMPLEMENTAÇÃO DE SINALÉTICA NA UNIÃO DE FREGUESIAS DE VENADE E AZEVEDO;

A Junta de Freguesia da União de Freguesias de Venade e Azevedo solicitou a implementação de nova sinalética em vários arruamentos daquela freguesia, nomeadamente na rua do Corucho, travessa da Almagreira, rua do Rosmaninho, travessa do Loução, avenida Dr. Lúcio, caminho da Tomada, Caminho do Mourão. Assim, nos termos da informação dos serviços, **propõe-se** a implementação da seguinte sinalética vertical de trânsito, na UF de Venade e Azevedo, nos locais indicados:

Rua do Corucho:

- Sinal H4 (Via pública sem saída), no sentido sul-norte, colocado do lado direito do sentido de trânsito, imediatamente a seguir ao entroncamento da rua do Pombal;

Travessa da Almagreira:

- Sinal H4 (Via pública sem saída), no sentido norte-sul, colocado do lado direito do sentido de trânsito, junto ao entroncamento com a rua da Almagreira;

Rua do Rosmaninho:

- Sinal C13 (Proibição de exceder a velocidade máxima de 30km/h), no sentido sul-norte, colocado no lado direito do sentido de trânsito, imediatamente a seguir ao entroncamento com a rua João Batista Barbosa;
- Sinal C20b (fim de limitação de velocidade), no sentido sul-norte, colocado no lado direito do sentido de trânsito, imediatamente antes do entroncamento com a rua do Cruzeiro;



MUNICÍPIO DE CAMINHA

- Sinal C13 (Proibição de exceder a velocidade máxima de 30km/h), no sentido norte-sul, colocado no lado direito do sentido de trânsito, imediatamente a seguir ao entroncamento da rua do Cruzeiro;
- Sinal C20b (fim de limitação de velocidade), no sentido norte-sul, colocado no lado direito do sentido de trânsito, imediatamente antes do entroncamento com a rua João Batista Barbosa;
- Sinal C6 - Trânsito proibido a veículos de peso total superior a 3,50 toneladas, no sentido sul-norte, colocado no lado direito do sentido de trânsito, imediatamente a seguir ao entroncamento com a rua João Batista Barbosa;
- Sinal C6 - Trânsito proibido a veículos de peso total superior a 3,50 toneladas, no sentido norte-sul, colocado no lado direito do sentido de trânsito, imediatamente a seguir ao entroncamento da rua do Cruzeiro;

Rua do Cruzeiro:

- Sinal B2 (Paragem obrigatória em cruzamentos ou entroncamentos), no sentido nascente-poente, colocado do lado direito do sentido de trânsito, imediatamente antes do entroncamento com a rua do Rosmaninho;

Travessa do Loução:

- Sinal C6 - Trânsito proibido a veículos de peso total superior a 3,50 toneladas, no sentido norte-sul, colocado do lado direito do sentido de trânsito, junto ao entroncamento com a rua avenida Barão de São Roque;

Avenida Dr. Lúcio Jesus Mourão Poço:

- Sinal B2 (Paragem obrigatória em cruzamentos ou entroncamentos), no sentido poente-nascente, colocado do lado direito do sentido de trânsito, junto ao entroncamento com a rua do Socorro;
- Sinal B2 (Paragem obrigatória em cruzamentos ou entroncamentos), no sentido nascente-poente, colocado do lado direito do sentido de trânsito, junto ao entroncamento com a rua de Ribas;

Caminho da Tomada:

- Sinal H4 (Via pública sem saída), no sentido poente-nascente, colocado do lado direito do sentido de trânsito, junto ao entroncamento com a rua da Tomada;

Caminho do Mourão:



MUNICÍPIO DE CAMINHA

- Sinal H4 (Via pública sem saída), no sentido nascente-poente, colocado do lado direito do sentido de trânsito, junto ao entroncamento com a Estada Municipal EM527.

Mais se **propõe** que esta deliberação seja submetida à aprovação da Assembleia Municipal, nos termos da Lei.

A presente proposta foi aprovada com 4 votos a favor do Senhor Presidente e dos Senhores Vereadores Liliana Ribeiro, Sandra Fernandes e João Pinto, 0 votos contra e 3 abstenções dos Senhores Vereadores Liliana Silva, Nuno Pereira e Idalina Fernandes.

-----ESTÁ CONFORME-----
A ATA ONDE CONSTA A PRESENTE PROPOSTA FOI APROVADA EM MINUTA NO DIA 19 DE OUTUBRO DE 2022, POR UNANIMIDADE.-----

Paços do Município de Caminha, 19 de Outubro de 2022

A COORDENADORA TÉCNICA

Teresa Maria Gonçalves Palma Amorim Fernandes



MUNICÍPIO DE CAMINHA

Route-n e Venade de
Câmara, para posterior
submissão à Assembleia Municipal

15
10
Bredal

PARECER

DESPACHO

Devido a implementação de nova
SINALÉTICA PROPOSTA PELA JUNTA
DE FREGUESIA E NOS TERMOS DA
INFORMAÇÃO TÉCNICA.
RECORRE-SE PARA ACOMPANHAR DO
CÂMARA E ASSEMBLEIA MUNICIPAL.
De 14/10/2022

ASSUNTO.: IMPLEMENTAÇÃO DE NOVA SINALÉTICA – UF DE VENADE E AZEVEDO.

REQUERENTE: JUNTA DE FREGUESIA DA UF DE VENADE E AZEVEDO

I N F O R M A Ç Ã O I N T E R N A

Nº 11490/22

A junta de freguesia da UF de Venade e Azevedo vem solicitar a implementação de nova sinalética em vários arruamentos daquela freguesia, nomeadamente na rua do Corucho, travessa da Almagreira, rua do Rosmaninho, travessa do Loução, avenida Dr. Lúcio, caminho da Tomada, Caminho do Mourão.

Ao pedido de sinalética referido é apresentada uma petição de moradores da rua do Rosmaninho, naquela freguesia, a solicitar sinalética diversa, bem como a colocação de lombas nesse arruamento. Relativamente à sinalética de trânsito não se vê inconveniente na análise da sua implementação. No que se refere à colocação de lombas redutoras de velocidade, salvo melhor opinião, somos do parecer de que tal não se justifica quer por razões técnicas quer pela dificuldade na sua aplicação.

Assim, e após visita ao local, e verificada a justificação da sinalética solicitada e outra que se julga pertinente, nomeadamente por questões de segurança e fluidez de trânsito, propomos a implementação da seguinte sinalética vertical de trânsito, na UF de Venade e Azevedo, nos locais indicados:

Rua do Corucho:

- **Sinal H4 (Via pública sem saída)**, no sentido sul-norte, colocado do lado direito do sentido de trânsito, imediatamente a seguir ao entroncamento da rua do Pombal;

Travessa da Almagreira:

- **Sinal H4 (Via pública sem saída)**, no sentido norte-sul, colocado do lado direito do sentido de trânsito, junto ao entroncamento com a rua da Almagreira;



MUNICÍPIO DE CAMINHA

Rua do Rosmaninho:

- **Sinal C13 (Proibição de exceder a velocidade máxima de 30km/h)**, no sentido sul-norte, colocado no lado direito do sentido de trânsito, imediatamente a seguir ao entroncamento com a rua João Batista Barbosa;
- **Sinal C20b (fim de limitação de velocidade)**, no sentido sul-norte, colocado no lado direito do sentido de trânsito, imediatamente antes do entroncamento com a rua do Cruzeiro;
- **Sinal C13 (Proibição de exceder a velocidade máxima de 30km/h)**, no sentido norte-sul, colocado no lado direito do sentido de trânsito, imediatamente a seguir ao entroncamento da rua do Cruzeiro;
- **Sinal C20b (fim de limitação de velocidade)**, no sentido norte-sul, colocado no lado direito do sentido de trânsito, imediatamente antes do entroncamento com a rua João Batista Barbosa;
- **Sinal C6 - Trânsito proibido a veículos de peso total superior a 3,50 toneladas**, no sentido sul-norte, colocado no lado direito do sentido de trânsito, imediatamente a seguir ao entroncamento com a rua João Batista Barbosa;
- **Sinal C6 - Trânsito proibido a veículos de peso total superior a 3,50 toneladas**, no sentido norte-sul, colocado no lado direito do sentido de trânsito, imediatamente a seguir ao entroncamento da rua do Cruzeiro;

Rua do Cruzeiro:

- **Sinal B2 (Paragem obrigatória em cruzamentos ou entroncamentos)**, no sentido nascente-poente, colocado do lado direito do sentido de trânsito, imediatamente antes do entroncamento com a rua do Rosmaninho;

Travessa do Loução:

- **Sinal C6 - Trânsito proibido a veículos de peso total superior a 3,50 toneladas**, no sentido norte-sul, colocado do lado direito do sentido de trânsito, junto ao entroncamento com a rua avenida Barão de São Roque;

Avenida Dr. Lúcio Jesus Mourão Poço:

- **Sinal B2 (Paragem obrigatória em cruzamentos ou entroncamentos)**, no sentido poente-nascente, colocado do lado direito do sentido de trânsito, junto ao entroncamento com a rua do Socorro;
- **Sinal B2 (Paragem obrigatória em cruzamentos ou entroncamentos)**, no sentido nascente-poente, colocado do lado direito do sentido de trânsito, junto ao entroncamento com a rua de Ribas;



MUNICÍPIO DE CAMINHA

Caminho da Tomada:

- **Sinal H4 (Via pública sem saída)**, no sentido poente-nascente, colocado do lado direito do sentido de trânsito, junto ao entroncamento com a rua da Tomada;

Caminho do Mourão:

- **Sinal H4 (Via pública sem saída)**, no sentido nascente-poente, colocado do lado direito do sentido de trânsito, junto ao entroncamento com a Estada Municipal EM527;

De modo a que a proposta de implementação da nova sinalética agora apresentada para a UF de Venade e Azevedo produza efeitos legais esta deve ser aprovada em Reunião de Câmara e em Assembleia Municipal.

Caminha, 12 de outubro de 2022

O Técnico,

Luís Pedro Saraiva

Luis Saraiva

De: venade azevedo <f.venadeazevedo@gmail.com>
Enviado: 28 de setembro de 2022 13:35
Para: Luis Saraiva; joão.pinto@cm-caminha.pt
Assunto: Pedido de colocação de sinal de proibição de circulação de pesados

Ex.mos Senhores, muito bom dia

Venho, pelo presente, pedir a colocação de um sinal de trânsito proibido a veículos pesados, no início da Travessa do Loução em Venade.

Uma moradora queixa-se constantemente que a passagem de viaturas pesadas, ainda que esporadicamente, para além de já lhe ter danificado um forno de lenha que usa como ferramenta de trabalho, coloca em risco a estabilidade do muro de suporte da rua em causa.

Pelo exposto, pedimos avaliação técnica, e se possível, a breve colocação do referido sinal.


Com os melhores cumprimentos,

Sofia Pombal Loução

--

Com os melhores cumprimentos,

Sofia Pombal Loução



União das Freguesias de Venade e Azevedo

Edifício-Sede: Largo António J. A. Cruz

4910 - 354 Venade

Tel.: [+351 258 722 724](tel:+351258722724)

E-mail: f.venadeazevedo@gmail.com



AO ENG. LUIS PEDRO SARAIVA
PARA ANALISAR O SOLICITADO
PELA JUNTA DE FREGUESIA.
10/10/2022

Tomás Antunes

De: Angelina Cunha
Enviado: 23 de setembro de 2022 23:26
Para: Município de Caminha
Assunto: FW: Pedido de colocação de sinais e espelhos e substituição de alguns espelhos

registar

De: venade azevedo <f.venadeazevedo@gmail.com>

Enviada: 13 de setembro de 2022 11:10

Para: Angelina Cunha <angelina.cunha@cm-caminha.pt>

Cc: Alberto Gomes <alberto.gomes@cm-caminha.pt>

Assunto: Re: Pedido de colocação de sinais e espelhos e substituição de alguns espelhos

Ao Eng. Luís Pedro Salgueiro
Análise A Locais dos Sinais
Solicitamos pela Junta de Freguesia
de Venade e Azevedo.

10/10/2022

Ex.mo Senhores muito bom dia,

Vimos pelo presente, relembrar o pedido de colocação de sinais de "rua sem saída" na Rua do Corucho, Travessa da Almagre Azevedo.

Com os melhores cumprimentos me subscrevo,

Sofia

venade azevedo <f.venadeazevedo@gmail.com> escreveu no dia quinta, 23/06/2022 à(s) 12:23:

Ex.mos senhores

Antes de mais queremos expressar o nosso agradecimento pela rápida colocação dos espelhos pedidos.

Contudo aproveito para recordr que os sinais de "rua sem saída" ainda não foram colocados.

Grata

Sofia

----- Forwarded message -----

De: venade azevedo <f.venadeazevedo@gmail.com>

Date: terça, 5/04/2022, 21:34

Subject: Pedido de colocação de sinais e espelhos e substituição de alguns espelhos

To: miguel.alves <miguel.alves@cm-caminha.pt>, Rui Lages - CMC <rui.lages@cm-caminha.pt>

Cc: <angelina.cunha@cm-caminha.pt>

Ex.mo Senhor Presidente da Câmara Municipal de Caminha,

Colocação de dois sinais de "rua sem saída" na Rua do Corucho, e Travessa da Almagreira em Venade e no Caminho do M

Colocação de espelhos no cruzamento da Rua da Bouça Velha com a Rua da Agueira e na Rua da Tomada no cruzamento

Substituição do espelho (duplo) existente no Cruzamento da Rua do Campo Velho com a Rua do Pego.

4910 - 354 Venade


Tel.: [+351 258 722 724](tel:+351258722724)

E-mail: f.venadeazevedo@gmail.com

<http://venade-azevedo.com>

Com os melhores cumprimentos,

Sofia Pombal Loução



União das Freguesias de Venade e Azevedo

Edifício-Sede: Largo António J. A. Cruz

4910 - 354 Venade

Tel.: [+351 258 722 724](tel:+351258722724)

E-mail: f.venadeazevedo@gmail.com

<http://venade-azevedo.com>

Tomás Antunes

De: Rui Lages
Enviado: 20 de setembro de 2022 12:09
Para: Município de Caminha
Assunto: FW: Abaixo assinado - Rua do Rosmaninho em Venade
Anexos: abaixo assinado 1.jpg; abaixo assinado 2.jpg



Dar entrada

De: venade azevedo <f.venadeazevedo@gmail.com>
Enviada: 16 de setembro de 2022 17:49
Para: Rui Lages <rui.lages@cm-caminha.pt>
Assunto: Abaixo assinado - Rua do Rosmaninho em Venade

Ex.mo Senhor Presidente

Venho, pelo presente, solicitar apoio técnico da Câmara para dar resposta a um abaixo assinado apresentado pelos moradores da Rua do Rosmaninho, na última Assembleia de Freguesia.

Os moradores pedem colocação de lombas para limitação de velocidade de circulação e proibição de circulação de viaturas pesadas na referida rua.

Certos de que poderemos contar com o apoio de V. Excs, me subscrevo com os melhores cumprimentos,

Sofia


--

Com os melhores cumprimentos,

Sofia Pombal Loução

*Eugénio Soares,
para análise e informação.*

*f. 21
09
2022*



União das Freguesias de Venade e Azevedo

Edifício-Sede: Largo António J. A. Cruz

4910 - 354 Venade

Tel.: [+351 258 722 724](tel:+351258722724)

ABAIXO-ASSINADO

Pela manutenção da segurança rodoviária dos moradores e da segurança/qualidade dos edifícios, na rua do Rosmaninho - Venade

Ex.^a Sr.^a Senhora Presidente
da Junta da União de Freguesias de Venade e Azevedo,
Ex.^a Sr.^a Senhora Presidente
da Assembleia da União de Freguesias de Venade e Azevedo,

Como é do conhecimento de todos, o volume de trânsito verificado na rua do Rosmaninho, em Venade, tem aumentado muito nos últimos anos.

Muitas pessoas que circulam nesta via fazem-no com velocidade superior à adequada, colocando em causa a segurança de moradores, peões e automobilistas.

Muitos dos prédios/edifícios existentes nesta rua, bem como as portas e/ou portões dos mesmos, confrontam diretamente com o caminho público, o que, considerando o aumento da velocidade de circulação e a ausência de passeios na via pública, constitui um risco acrescido para a segurança dos moradores, nomeadamente para as pessoas de mobilidade reduzida e crianças.

Paralelamente, observa-se um aumento do número de fendas nos edifícios que ladeiam a rua do Rosmaninho, associado ao movimento de veículos pesados de mercadorias. Esta situação compromete a qualidade e a segurança dos edifícios e dos seus moradores, além de criar constrangimentos na circulação local de veículos e pessoas, dada a reduzida largura da via. De referir que existem outros acessos alternativos para a circulação dos veículos supramencionados.

Pelo exposto, os abaixo assinados solicitam à Senhora Presidente da Junta da União de Freguesias de Venade e Azevedo e à Senhora Presidente da Assembleia da União de Freguesias de Venade e Azevedo que se dignem a garantir:



